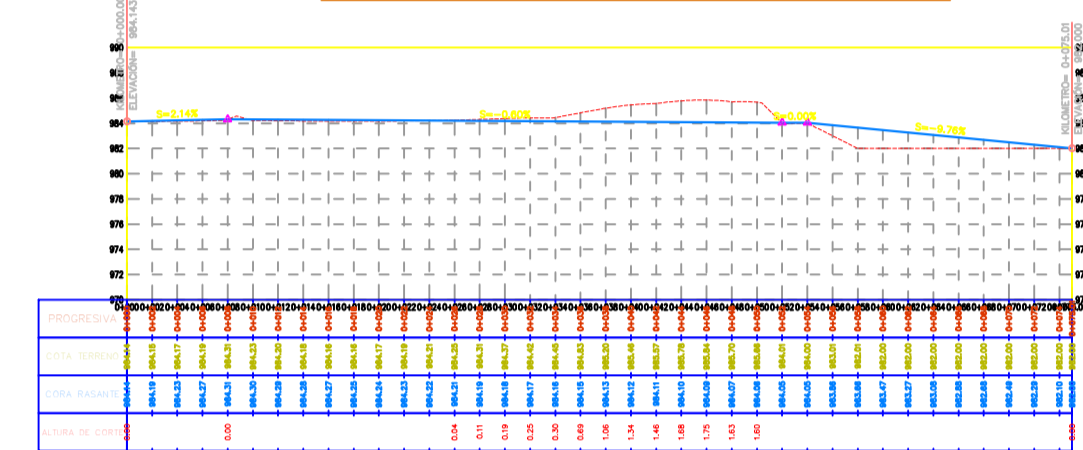


VOLUMENES MOVIMIENTO DE TIERRA ACCESO

PROYECTIVA	AREA DE RELLENO (M ²)	AREA DE OBRERA (M ²)	VOLUMEN DE RELLENO (M ³)	VOLUMEN DE OBRERA (M ³)	VALOR DE MOVIMIENTO (M ³)	VALOR DE MOVIMIENTO (M ³)	VALOR DE MOVIMIENTO (M ³)
0+000.00	0.00	0.00	0.00	0.00	0.00	0.00	0.00
0+005.00	0.00	0.00	0.00	0.00	0.00	0.00	0.00
0+010.00	0.00	0.00	0.00	0.00	0.00	0.00	0.00
0+015.00	0.00	0.00	0.00	0.00	0.00	0.00	0.00
0+020.00	0.00	0.00	0.00	0.00	0.00	0.00	0.00
0+025.00	0.00	0.00	0.00	0.00	0.00	0.00	0.00
0+030.00	0.00	0.00	0.00	0.00	0.00	0.00	0.00
0+035.00	0.00	0.00	0.00	0.00	0.00	0.00	0.00
0+040.00	0.00	0.00	0.00	0.00	0.00	0.00	0.00
0+045.00	0.00	0.00	0.00	0.00	0.00	0.00	0.00
0+050.00	0.00	0.00	0.00	0.00	0.00	0.00	0.00
0+055.00	0.00	0.00	0.00	0.00	0.00	0.00	0.00
0+060.00	0.00	0.00	0.00	0.00	0.00	0.00	0.00
0+065.00	0.00	0.00	0.00	0.00	0.00	0.00	0.00
0+070.00	0.00	0.00	0.00	0.00	0.00	0.00	0.00
0+075.00	0.00	0.00	0.00	0.00	0.00	0.00	0.00

PERFIL LONGITUDINAL ACCESO



LOCALIZACION

ELABORADO: _____ FIRMA: _____

ESCALA 1:500 ACOOTACION Metros

ESCALA GRAFICA

PROYECTO: "LABORACION DE PLANES DE CIERRE TECNICO Y SANEAMIENTO AMBIENTAL DE BOTADEROS A CIELO ABIERTO" MUNICIPIO: CUEVO

UBICACION: DEPARTAMENTO: SANTA CRUZ PROVINCIA: CORDILLERA MUNICIPIO: CUEVO

CONSULTORA: ING. ESP. REIDER CARI RUIZ SUPERVISOR

CONTIENE: PLANTA - PERFIL ACCESO

FECHA: OCTUBRE 2011

NUMERO DE PLANO: M-01

TOTAL DE PLANOS: 1/1

AUTORIZACION:

LOCALIZACION

ELABORADO: _____ FIRMA: _____

ESCALA 1:1000 ACOOTACION Metros

ESCALA GRAFICA

PROYECTO: "LABORACION DE PLANES DE CIERRE TECNICO Y SANEAMIENTO AMBIENTAL DE BOTADEROS A CIELO ABIERTO" MUNICIPIO: CUEVO

UBICACION: DEPARTAMENTO: SANTA CRUZ PROVINCIA: CORDILLERA MUNICIPIO: CUEVO

CONSULTORA: ING. ESP. REIDER CARI RUIZ SUPERVISOR

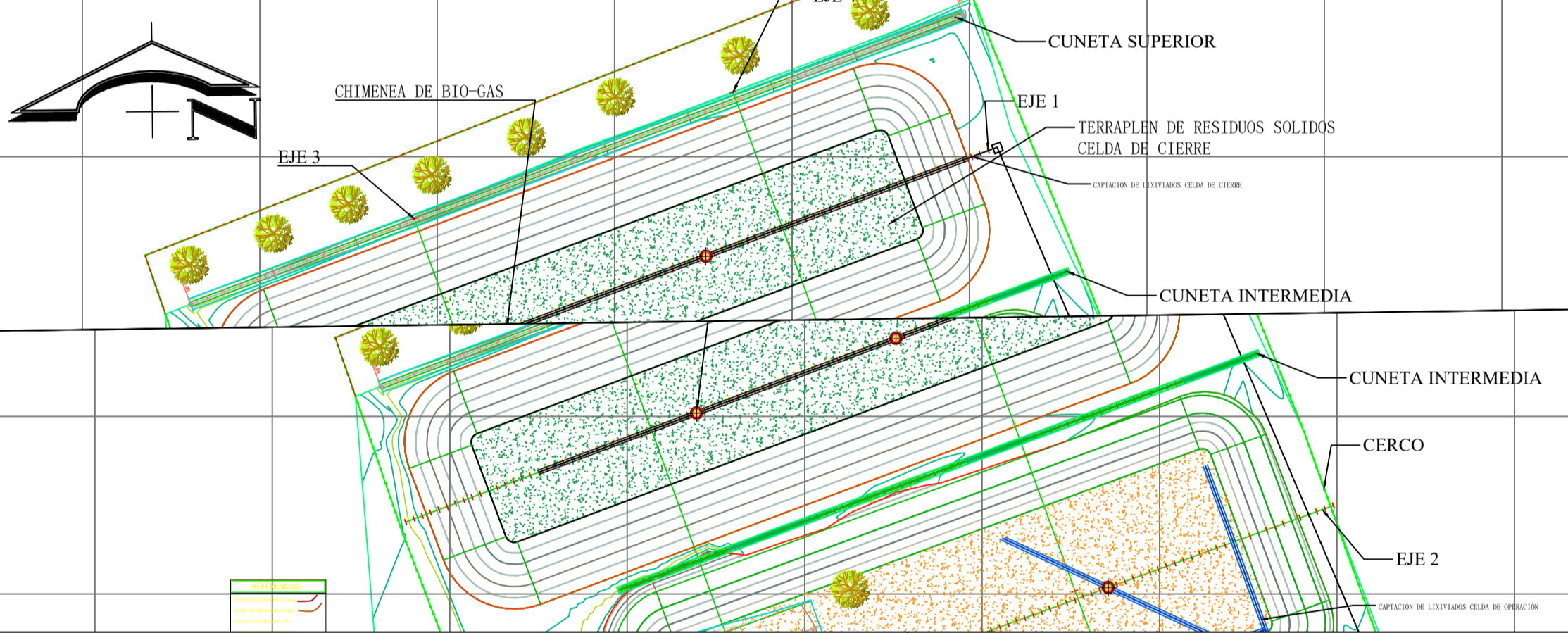
CONTIENE: MODULO II ACCESO Y SEGURIDAD PERFILES TRANSVERSALES ACCESO

FECHA: OCTUBRE 2011

NUMERO DE PLANO: M-01

TOTAL DE PLANOS: 1/1

AUTORIZACION:



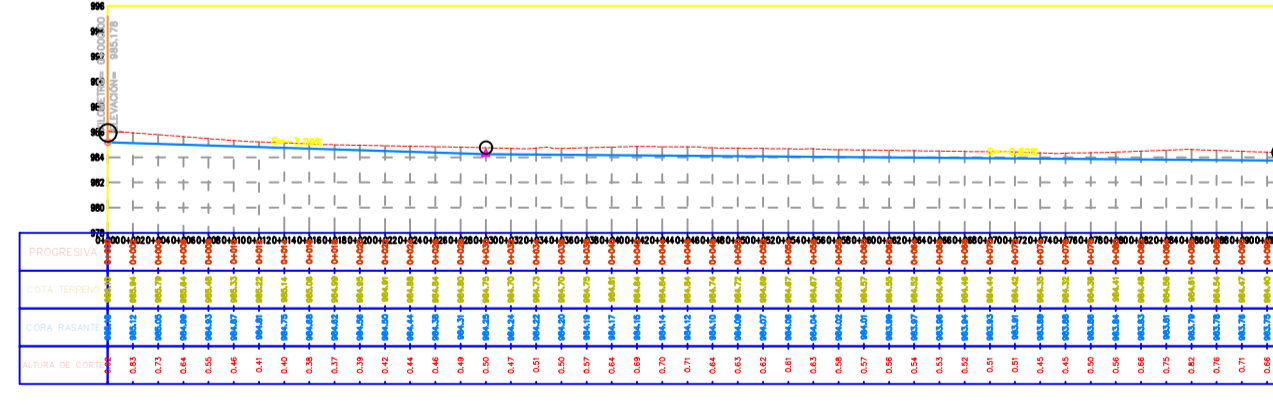
VOLUMENES MOVIMIENTO DE TIERRA CUNETA SUPERIOR

PROYECTIVA	AREA DE RELLENO (M ²)	AREA DE OBRERA (M ²)	VOLUMEN DE RELLENO (M ³)	VOLUMEN DE OBRERA (M ³)	VALOR DE MOVIMIENTO (M ³)	VALOR DE MOVIMIENTO (M ³)	VALOR DE MOVIMIENTO (M ³)
0+000.00	0.00	0.00	0.00	0.00	0.00	0.00	0.00
0+005.00	0.00	0.00	0.00	0.00	0.00	0.00	0.00
0+010.00	0.00	0.00	0.00	0.00	0.00	0.00	0.00
0+015.00	0.00	0.00	0.00	0.00	0.00	0.00	0.00
0+020.00	0.00	0.00	0.00	0.00	0.00	0.00	0.00
0+025.00	0.00	0.00	0.00	0.00	0.00	0.00	0.00
0+030.00	0.00	0.00	0.00	0.00	0.00	0.00	0.00
0+035.00	0.00	0.00	0.00	0.00	0.00	0.00	0.00
0+040.00	0.00	0.00	0.00	0.00	0.00	0.00	0.00
0+045.00	0.00	0.00	0.00	0.00	0.00	0.00	0.00
0+050.00	0.00	0.00	0.00	0.00	0.00	0.00	0.00
0+055.00	0.00	0.00	0.00	0.00	0.00	0.00	0.00
0+060.00	0.00	0.00	0.00	0.00	0.00	0.00	0.00
0+065.00	0.00	0.00	0.00	0.00	0.00	0.00	0.00
0+070.00	0.00	0.00	0.00	0.00	0.00	0.00	0.00
0+075.00	0.00	0.00	0.00	0.00	0.00	0.00	0.00

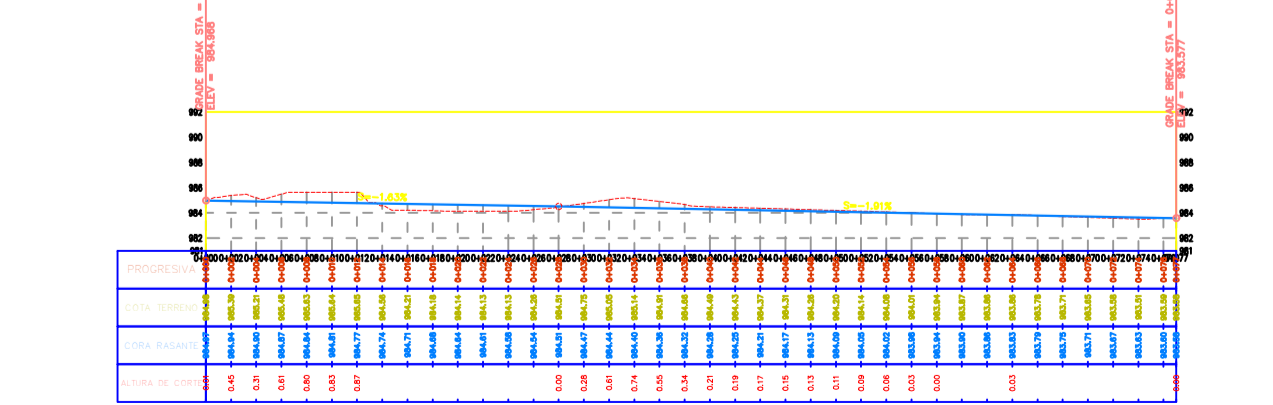
VOLUMENES MOVIMIENTO DE TIERRA CUNETA INTERMEDIA

PROYECTIVA	AREA DE RELLENO (M ²)	AREA DE OBRERA (M ²)	VOLUMEN DE RELLENO (M ³)	VOLUMEN DE OBRERA (M ³)	VALOR DE MOVIMIENTO (M ³)	VALOR DE MOVIMIENTO (M ³)	VALOR DE MOVIMIENTO (M ³)
0+000.00	0.00	0.00	0.00	0.00	0.00	0.00	0.00
0+005.00	0.00	0.00	0.00	0.00	0.00	0.00	0.00
0+010.00	0.00	0.00	0.00	0.00	0.00	0.00	0.00
0+015.00	0.00	0.00	0.00	0.00	0.00	0.00	0.00
0+020.00	0.00	0.00	0.00	0.00	0.00	0.00	0.00
0+025.00	0.00	0.00	0.00	0.00	0.00	0.00	0.00
0+030.00	0.00	0.00	0.00	0.00	0.00	0.00	0.00
0+035.00	0.00	0.00	0.00	0.00	0.00	0.00	0.00
0+040.00	0.00	0.00	0.00	0.00	0.00	0.00	0.00
0+045.00	0.00	0.00	0.00	0.00	0.00	0.00	0.00
0+050.00	0.00	0.00	0.00	0.00	0.00	0.00	0.00
0+055.00	0.00	0.00	0.00	0.00	0.00	0.00	0.00
0+060.00	0.00	0.00	0.00	0.00	0.00	0.00	0.00
0+065.00	0.00	0.00	0.00	0.00	0.00	0.00	0.00
0+070.00	0.00	0.00	0.00	0.00	0.00	0.00	0.00
0+075.00	0.00	0.00	0.00	0.00	0.00	0.00	0.00

PERFIL LONGITUDINAL CUNETA SUPERIOR



PERFIL LONGITUDINAL CUNETA INTERMEDIA



LOCALIZACION

ELABORADO: _____ FIRMA: _____

ESCALA 1:500 ACOOTACION Metros

ESCALA GRAFICA

PROYECTO: "LABORACION DE PLANES DE CIERRE TECNICO Y SANEAMIENTO AMBIENTAL DE BOTADEROS A CIELO ABIERTO" MUNICIPIO: CUEVO

UBICACION: DEPARTAMENTO: SANTA CRUZ PROVINCIA: CORDILLERA MUNICIPIO: CUEVO

CONSULTORA: ING. ESP. REIDER CARI RUIZ SUPERVISOR

CONTIENE: PLANTA - PERFIL CUNETA SUPERIOR PLANTA - PERFIL CUNETA INTERMEDIA VOLUMENES DE MOVIMIENTO DE TIERRA

FECHA: OCTUBRE 2011

NUMERO DE PLANO: M-01

TOTAL DE PLANOS: 1/1

AUTORIZACION: