





Gobierno del Estado Plurinacional de

BOLIVIA

Ministerio de
Medio Ambiente y Agua

JUGUEMOS
en la  Cuenca del Río
GUADALQUIVIR

— cuaderno para colorear —



**MINISTERIO DE MEDIO AMBIENTE Y AGUA
VICEMINISTERIO DE RECURSOS HÍDRICOS
Y RIEGO**

Dra. María Elva Pinckert de Paz

MINISTRA DE MEDIO AMBIENTE Y AGUA

Ing. Juan Pablo De la Fuente Cusicanqui

**VICEMINISTRO DE RECURSOS HÍDRICOS Y
RIEGO**

Dirección:

Av. 14 de Septiembre N° 5397 esquina calle 8 de Obrajes

Telf.: 2115573


La Paz - Bolivia

2019

¡Ésta es la Cuenca del Río Guadalquivir!

Los abuelos tarijeños cuentan que hace muchos años el río Guadalquivir era un lugar mágico, lleno de belleza y paz, aquel que lo iba a visitar admiraba su majestuoso brillar.





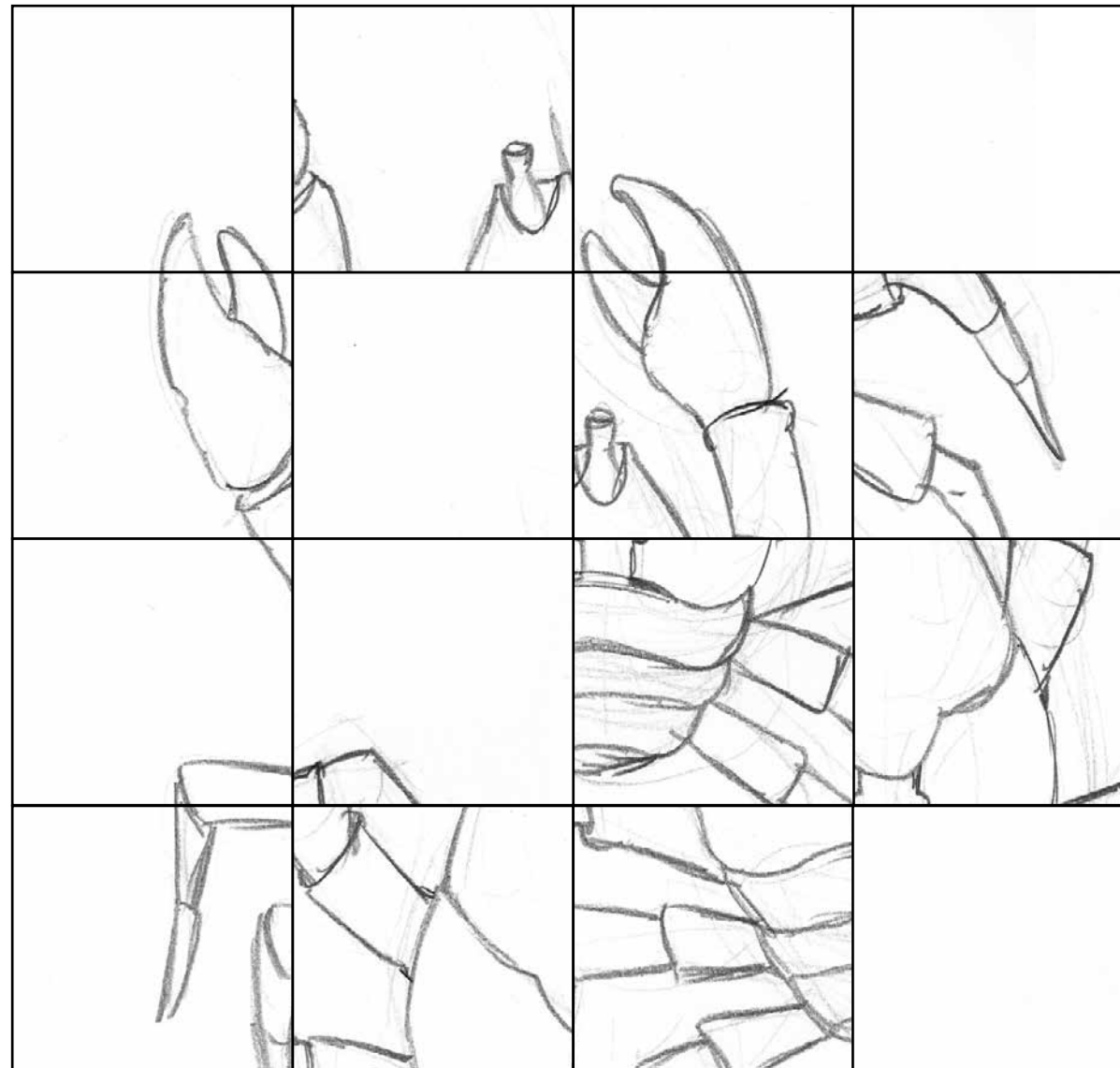

PARTE ALTA

PARTE MEDIA

PARTE BAJA

¡Aprendamos juntos!

Recorta, arma y colorea este rompecabezas. Descubrirás a un personaje característico que vive en el río Guadalquivir




¿Dónde nace el río Guadalquivir?

El río Guadalquivir en territorio boliviano, por la aportación de varios ríos, estos son:



Ubica en esta sopa de letras los ríos más importantes de la cuenca.

B	C	Y	Z	O	R	E	N	V	J	H	S	N	Y	R
C	V	B	C	U	S	G	N	M	T	M	Q	Q	E	I
A	G	U	A	D	A	L	Q	U	I	V	I	R	S	N
M	F	O	Q	W	N	T	P	E	F	L	T	O	E	C
A	Y	O	Z	N	J	A	B	W	R	I	D	N	R	O
C	E	Q	Y	X	A	F	Z	C	A	L	A	M	A	N
H	L	Z	O	Q	C	N	Z	R	G	M	O	L	H	V
O	N	Z	X	R	I	S	A	N	P	E	D	R	O	I
N	K	D	X	E	N	J	D	J	K	U	R	E	Q	C
N	A	F	V	B	T	R	F	F	U	A	X	U	F	T
X	Z	B	W	J	O	S	A	N	T	A	A	N	A	O
Z	P	I	K	K	S	Z	N	H	S	A	P	A	V	R
E	D	X	T	R	P	K	J	M	T	B	W	Y	F	I
G	T	L	D	P	I	U	T	O	L	X	I	R	B	A
T	R	A	N	C	A	S	M	N	G	D	M	T	W	M

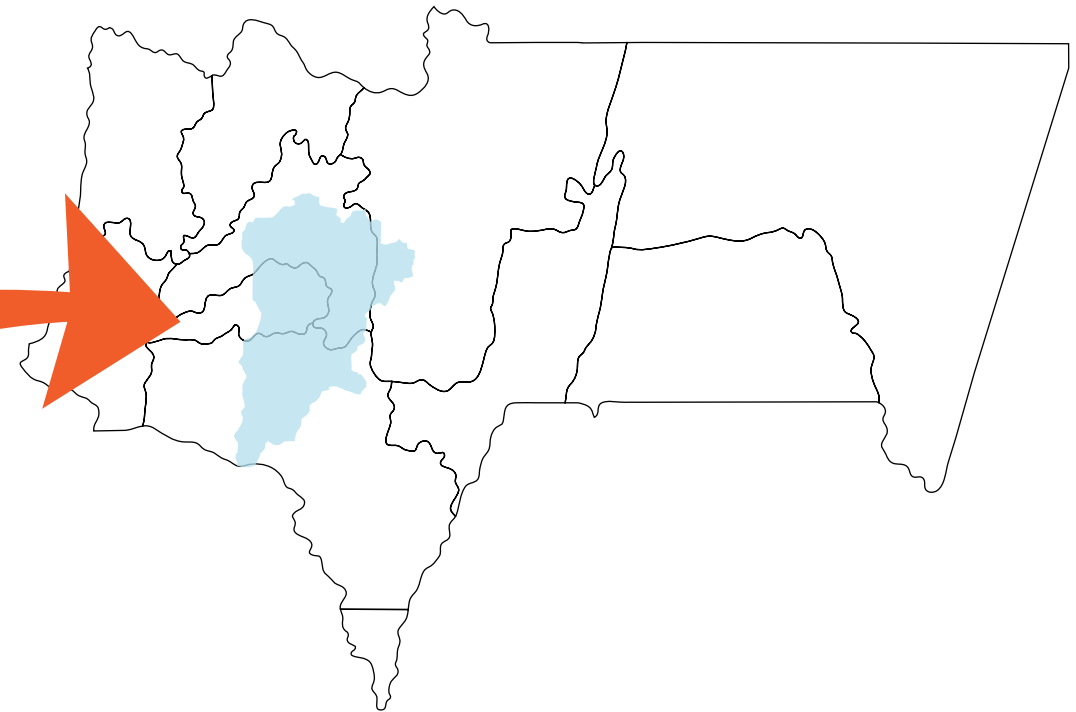
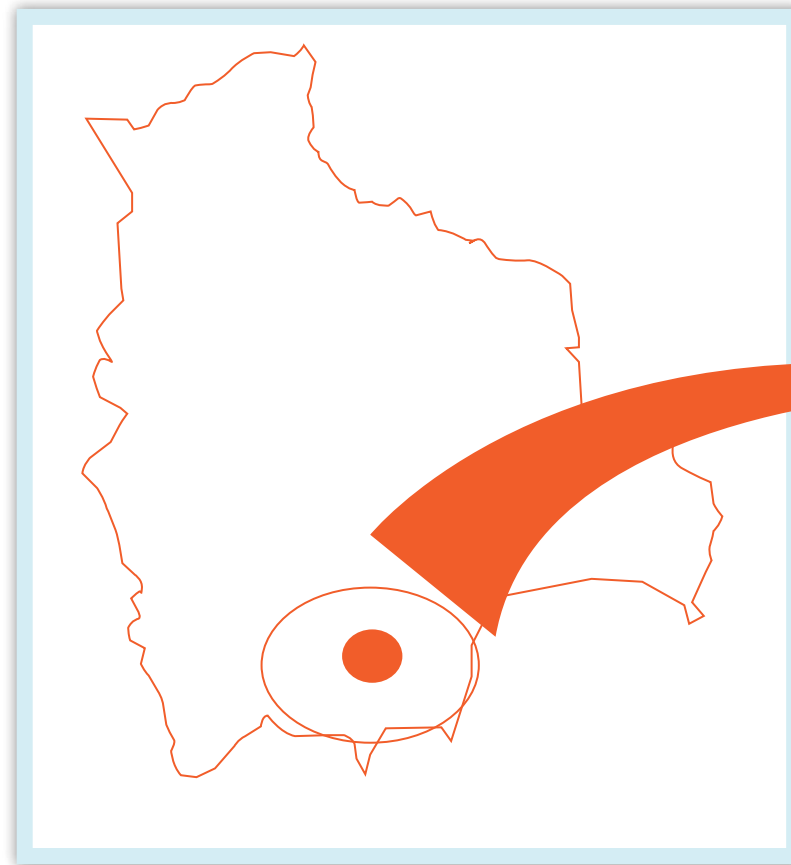


¿Dónde se encuentra la Cuenca del Río Guadalquivir?

La cuenca está en el Valle Central de Tarija al sur de Bolivia




Colorea la Cuenca del Río Guadalquivir



¿Qué municipios forman parte de la cuenca?



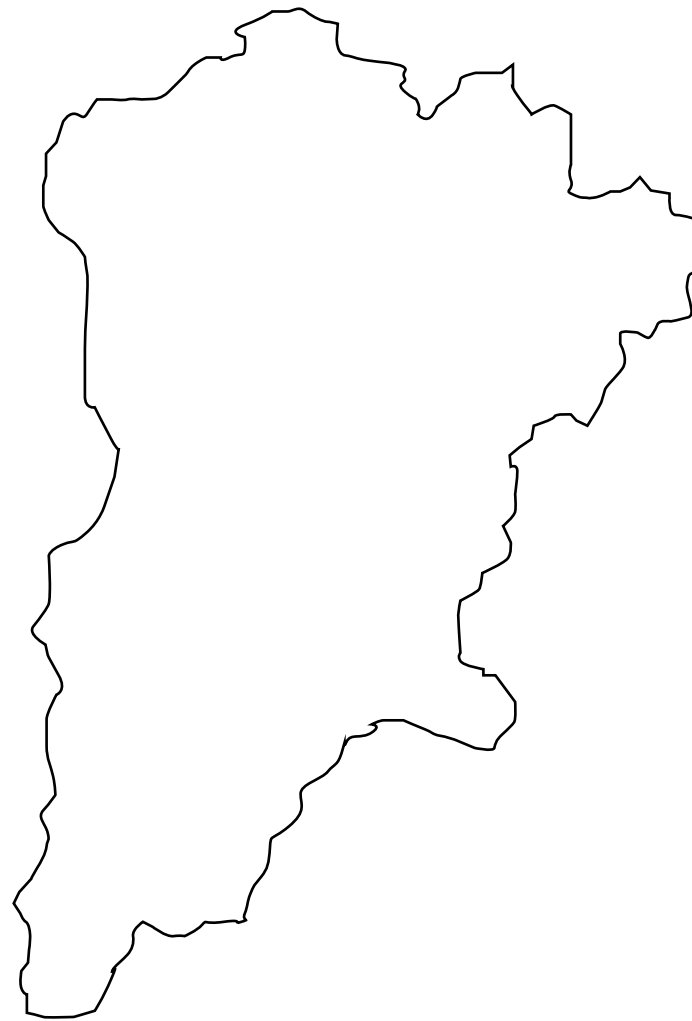
Pinta los cuatro municipios que forman parte de la cuenca. Estos son:
San Lorenzo, Tarija, Padcaya y Uriondo



¿Cuál es la superficie de la Cuenca del Río Guadalquivir?

La superficie de la cuenca es de:

3.195 km²



¿Cuántos habitantes
tiene?

262.700


habitantes



¿Qué nos brinda la Cuenca del Río Guadalquivir?

¡La cuenca brinda sustento para las familias y agua para la vida, para la flora y la fauna!
Es un espacio para el desarrollo productivo, social y cultural.

El río Guadalquivir ha servido de inspiración a muchos artistas bolivianos para crear canciones, poemas, pero también cuentos y anécdotas.




¿Cuáles son los problemas de la Cuenca del Río Guadalquivir?

La gente bota basura, las industrias vierten sus residuos al río, los bosques se queman y la cuenca sufre. Si nuestra cuenca no está bien cuidada y limpia los animales, las plantas y las personas se enferman.



Encierra en un círculo lo que le hace daño a nuestra cuenca



¿Cuáles son las soluciones? ¿Cómo podemos cuidar la Cuenca del Río Guadalquivir?



Ayúdanos a ver cómo debemos mantener la Cuenca del Río Guadalquivir. Sabiendo ahora lo importante que es, pinta la cuenca como quisieras verla.





Nosotros cuidamos y queremos a la
Cuenca del Río Guadalquivir





Schweizerische Eidgenossenschaft
Confédération suisse
Confederazione Svizzera
Confederaziun svizra

Cooperación Suiza en Bolivia

Gestión Integral del agua